

Municípios	Casos			Nº de óbitos	Incidência (casos/100.000)	Mortalidade (óbitos/100.000)	Letalidade
	Notificados	Confirmados (3)	% de participação por Município				
AMAZONAS	1.137.978	416.375	100%	13.523	10.046,21	326,28	3,25%
MANAUS	615.868	196.995	47,31%	9.308	9.025,03	426,43	4,72%
INTERIOR	522.110	219.380	52,69%	4.215	11.182,39	214,85	1,92%
01 Parintins	44.520	10.026	2,41%	355	8.773,73	310,66	3,54%
02 Tefé	17.741	9.789	2,35%	198	16.356,16	330,83	2,02%
03 Itacoatiara	30.676	9.791	2,35%	315	9.661,82	310,84	3,22%
04 Manacapuru	18.802	9.566	2,30%	391	9.823,67	401,53	4,09%
05 Coari	28.765	9.496	2,28%	230	11.159,03	270,28	2,42%
06 Iranduba	23.049	8.904	2,14%	166	18.436,31	343,71	1,86%
07 São Gabriel da Cachoeira	15.008	8.103	1,95%	108	17.783,78	237,03	1,33%
08 Humaitá	20.027	8.052	1,93%	149	14.618,74	270,52	1,85%
09 Lábrea	7.234	7.002	1,68%	80	15.198,94	173,65	1,14%
10 Carauri	19.544	6.724	1,61%	55	23.764,76	194,39	0,82%
11 Presidente Figueiredo	17.097	6.202	1,49%	101	17.095,29	278,40	1,63%
12 Ipiruxuna	10.928	5.476	1,32%	19	18.444,54	64,00	0,35%
13 São Paulo de Olivença	12.065	5.269	1,27%	66	13.407,47	167,94	1,25%
14 Maués	13.621	4.908	1,18%	129	7.680,15	201,86	2,63%
15 Rio Preto da Eva	12.107	4.808	1,15%	77	14.418,09	230,91	1,60%
16 Manicoré	13.247	4.694	1,13%	103	8.419,58	184,75	2,19%
17 Barcelos	9.836	4.437	1,07%	60	16.133,37	218,17	1,35%
18 Careiro	9.019	4.439	1,07%	85	11.721,99	224,46	1,91%
19 Eirunepé	9.230	4.205	1,01%	33	11.921,30	93,56	0,78%
20 Tabatinga	6.576	3.315	0,80%	125	5.034,63	189,84	3,77%
21 Itapiranga	6.593	3.092	0,74%	43	33.799,74	470,05	1,39%
22 Alvarães	4.916	2.901	0,70%	46	18.084,91	286,77	1,59%
23 Autazes	6.552	2.889	0,69%	95	7.301,91	240,11	3,29%
24 Atalaia do Norte	5.058	2.825	0,68%	10	14.181,02	50,20	0,35%
25 Jutai	4.784	2.799	0,67%	35	19.550,19	244,46	1,25%
26 Pauini	8.459	2.766	0,66%	22	14.238,65	113,25	0,80%
27 Santa Isabel do Rio Negro	4.182	2.745	0,66%	53	10.911,91	210,69	1,93%
28 Benjamin Constant	6.735	2.709	0,65%	87	6.302,35	202,40	3,21%
29 Envira	6.564	2.695	0,65%	11	13.452,80	54,91	0,41%
30 Uruçucituba	5.159	2.698	0,65%	35	11.697,38	151,75	1,30%
31 Boca do Acre	6.235	2.668	0,64%	27	7.776,61	78,70	1,01%
32 Nova Olinda do Norte	7.235	2.631	0,63%	67	7.038,90	179,25	2,55%
33 Codajás	5.448	2.602	0,62%	24	9.086,15	83,81	0,92%
34 Uruçará	6.571	2.500	0,60%	53	15.378,94	326,03	2,12%
35 Barreirinha	4.031	2.436	0,59%	63	7.602,76	196,62	2,59%
36 Marã	4.007	2.430	0,58%	23	13.334,06	126,21	0,95%
37 Borba	6.176	2.410	0,58%	69	5.855,06	167,63	2,86%
38 Novo Airão	6.150	2.389	0,57%	33	12.280,25	169,63	1,38%
39 Amaturá	4.356	2.371	0,57%	18	20.553,05	156,03	0,76%
40 Beruri	3.622	2.290	0,55%	34	11.636,77	172,77	1,48%
41 Novo Aripuanã	5.158	2.033	0,49%	30	7.927,78	116,99	1,48%
42 Uarini	2.045	1.969	0,47%	26	14.542,10	192,02	1,32%
43 Tapauá	4.511	1.943	0,47%	22	11.325,48	128,24	1,13%
44 Anori	7.000	1.903	0,46%	32	9.057,59	152,31	1,68%
45 Nhamundá	3.343	1.875	0,45%	36	8.855,62	170,03	1,92%
46 Anamá	6.059	1.884	0,45%	9	13.838,70	66,11	0,48%
47 Santo Antônio do Itá	2.568	1.858	0,45%	44	8.601,06	203,68	2,37%
48 Manaquiri	3.980	1.786	0,43%	52	5.563,00	161,97	2,91%
49 Guajará	3.570	1.691	0,41%	28	10.139,11	167,89	1,66%
50 Fonte Boa	3.417	1.599	0,38%	39	9.080,58	221,48	2,44%
51 São Sebastião do Uatumã	2.265	1.576	0,38%	18	11.241,08	128,39	1,14%
52 Apuí	3.660	1.450	0,35%	31	6.599,01	141,08	2,14%
53 Silves	2.576	1.381	0,33%	22	15.058,34	239,89	1,59%
54 Canutama	2.187	1.363	0,33%	8	8.720,97	51,19	0,59%
55 Tonantins	2.929	1.357	0,33%	33	7.235,40	175,95	2,43%
56 Japurá	1.712	1.035	0,25%	9	37.568,06	326,68	0,87%
57 Careiro da Várzea	2.975	1.016	0,24%	25	3.361,46	82,71	2,46%
58 Juruá	2.734	985	0,24%	15	6.695,21	101,96	1,52%
59 Boa Vista do Ramos	1.965	976	0,23%	12	5.081,48	62,48	1,23%
60 Itamarati	3.325	965	0,23%	9	12.291,43	114,64	0,93%
61 Caapiranga	2.206	683	0,16%	22	5.221,31	168,18	3,22%

FONTE: Casos confirmados: Secretarias Municipais de Saúde / Óbitos: Serviços de Saúde de Ocorrência no Óbito

LEGENDA: Os 7 Municípios que estão em destaque na cor vermelha, são os que não disponibilizaram informações para atualização do Boletim.

CASOS NOVOS CONFIRMADOS
529

CASOS NOVOS RECUPERADOS
490

ÓBITOS CONFIRMADOS EM 29/07/2021
3

LETALIDADE
3,25%

CASOS NOVOS CONFIRMADOS									
RT-PCR		T. RÁPIDO (anticorpos)		T. RÁPIDO (antígeno)		Clín. Epidemiológico		TOTAL	
CAPITAL	INTERIOR	CAPITAL	INTERIOR	CAPITAL	INTERIOR	CAPITAL	INTERIOR		
112	17	222	52	85	35	0	6		529

ÓBITOS CONFIRMADOS						TOTAL
Óbitos confirmados após a data da ocorrência por critério Clínico; Imagem; Clínico Epidemiológico ou Laboratorial				Ocorridos em 29/07/2021		
Reclassificados pela SEMSA/Manaus, referente aos meses Abril e Maio/2020 (4)						
Capital	Interior	Capital	Interior			
5	0	2	1			345
5		3				13.523

NÚMERO DE SEPULTAMENTOS EM MANAUS EM 29/07/2021	
Número TOTAL de sepultamentos por dia COVID-19	2

FONTE: (SEMULSP) <https://www.manaus.am.gov.br/noticia/quinta-feira-29-7/>

Boletim Epidemiológico - SESAI/MS						
Doença por Coronavírus (COVID-19) em populações indígenas aldeadas						
DSEI	Suspeitos	Confirmados	Descartados	Infectados (atual)	Cura Clínica	Óbitos
Alto Rio Negro	0	2.342	1.098	188	2.124	26
Alto Rio Solimões	0	2.319	1.339	1	2.255	52
Manaus	0	1.275	2.694	4	1.240	24
Médio Rio Purus	0	576	76	0	569	7
Médio Rio Solimões	6	806	1.112	25	768	11
Parintins	44	652	994	0	633	16
Vale do Javari	0	834	393	0	828	3
TOTAL	50	8.804	7.706	218	8.417	139

Fonte: Fichas de notificação e resultados laboratoriais, atualizado em 29/07/2021.

CASO SUSPEITO: caso que saiu da aldeia e retornou nos últimos 14 dias (de local com transmissão local ou comunitária) e que apresente sinais/sintomas respiratórios. Ou caso que não saiu da aldeia e que teve contato próximo com caso suspeito ou confirmado de COVID-19 nos últimos 14 dias e que apresente sinais/sintomas respiratórios.

CASO CONFIRMADO: caso com resultado positivo em RT-PCR em tempo real, pelo protocolo Charité, Teste Rápido Anticorpo, Pesquisa de Antígeno, Critério Clínico, Critério Clínico por Imagem e/ou Critério Clínico Epidemiológico.

INFECTADO ATUAL: Caso confirmado para COVID-19, com infecção ativa, que ainda não completou 14 dias em isolamento domiciliar, a contar da data de início dos sintomas, ou, em caso de internação hospitalar, que ainda não recebeu alta médica.

CASO DESCARTADO: Caso que se enquadre na definição de suspeito E apresente resultado laboratorial negativo para SARS-CoV2 OU confirmação laboratorial para outro agente etiológico.

CASO CURADO: Casos em isolamento domiciliar: casos confirmados que passaram por 14 dias em isolamento domiciliar, a contar da data de início dos sintomas E que estão assintomáticos. Casos em internação hospitalar: diante da avaliação médica.suspeito elaborada pelo MS.* Após a qualificação das informações com os respectivos DSEI alguns casos suspeitos que não se enquadram na definição de casos foram excluídos.

MANAUS

PACIENTES INTERNADOS POR SRAG EM MANAUS EM 30/7/2021							
REDE	CONFIRMADOS POR COVID-19						
	UTI COVID-19			LEITO CLÍNICO COVID-19			SALA VERMELHA
	TOTAL	Até 20 dias	Acima de 20 dias	TOTAL	Até 20 dias	Acima de 20 dias	
REDE PÚBLICA	137	65	72	131	80	51	0
Adulto (total)	134	62	72	124	73	51	0
Geral	130	58	72	122	71	51	0
Gestante	4	4	0	2	2	0	0
Oncológico	0	0	0	0	0	0	0
Cardíaco	0	0	0	0	0	0	0
Forças Armadas	3	3	0	7	7	0	0
Infantil	0	0	0	0	0	0	0
REDE PRIVADA	26	13	13	17	7	10	0
SUBTOTAL CONFIRMADOS	163	78	85	148	87	61	0
TOTAL CONFIRMADOS	311						
REDE	SUSPEITOS						
	UTI COVID-19			LEITO CLÍNICO COVID-19			SALA VERMELHA
	TOTAL	Até 20 dias	Acima de 20 dias	TOTAL	Até 20 dias	Acima de 20 dias	
REDE PÚBLICA	3	3	0	16	16	0	0
Adulto (total)	2	2	0	12	12	0	0
Geral	2	2	0	12	12	0	0
Gestante	0	0	0	0	0	0	0
Oncológico	0	0	0	0	0	0	0
Cardíaco	0	0	0	0	0	0	0
Forças Armadas	0	0	0	0	0	0	0
Infantil	1	1	0	4	4	0	0
REDE PRIVADA	2	2	0	7	7	0	0
SUBTOTAL SUSPEITOS	5	5	0	23	23	0	0
TOTAL SUSPEITOS	28						
TOTAL GERAL	339						

FONTE: Secretaria Estado de Saúde do AMAZONAS - SES/AM.

INTERIOR

PACIENTES INTERNADOS POR SRAG EM INTERIOR DO AMAZONAS EM 30/7/2021		
REDE	INTERNADOS POR COVID-19	
	UCI COVID-19	LEITO CLÍNICO COVID-19
REDE PÚBLICA	6	37
TOTAL GERAL	43	

FONTE: Secretaria Estado de Saúde do AMAZONAS - SES/AM.

AMAZONAS

PACIENTES AGUARDANDO TRANSFERÊNCIA PARA REDE HOSPITALAR COVID					
Nº Paciente	Público		Privado		UTI
	LEITO CLÍNICO	UTI	LEITO CLÍNICO	UTI	
Manaus	3	0	0	0	0
Interior	1	0	0	0	0
TOTAL	4	0	0	0	0

FONTE: Secretaria Estado de Saúde do AMAZONAS - SES/AM.

CAPACIDADE INSTALADA DA REDE ASSISTENCIAL DE SAÚDE EM MANAUS									
UNIDADE	UTI GERAL			LEITOS CLÍNICOS GERAL			SALA VERMELHA GERAL		
	OCUPADOS	LIVRES	TOTAL	OCUPADOS	LIVRES	TOTAL	OCUPADOS	LIVRES	TOTAL
	REDE PÚBLICA	253	61	314	1.348	281	1.629	147	21
Adulto (total)	216	41	257	1.180	154	1.334	144	14	158
Geral	110	21	131	620	17	637	143	8	151
Gestante	75	7	82	448	126	574	1	4	5
Oncológico	11	0	11	67	0	67	0	0	0
Cardíaco	20	13	33	45	11	56	0	2	2
Forças Armadas	0	0	0	16	14	30	0	1	1
Infantil	37	20	57	152	113	265	3	6	9
REDE PRIVADA	110	14	124	385	121	506	1	15	16
TOTAL	363	75	438	1.733	402	2.135	148	36	184

UNIDADE	UTI COVID			LEITOS CLÍNICOS COVID			SALA VERMELHA COVID		
	OCUPADOS	LIVRES	TOTAL	OCUPADOS	LIVRES	TOTAL	OCUPADOS	LIVRES	TOTAL
	REDE PÚBLICA	140	130	270	147	167	314	0	14
Adulto (total)	136	119	255	136	132	268	0	13	13
Geral	132	108	240	134	103	237	0	2	2
Gestante	4	5	9	2	19	21	0	6	6
Oncológico	0	6	6	0	10	10	0	5	5
Cardíaco	0	0	0	0	0	0	0	0	0
Forças Armadas	3	3	6	7	17	24	0	1	1
Infantil	1	8	9	4	18	22	0	0	0
REDE PRIVADA	28	36	64	24	75	99	0	5	5
TOTAL	168	166	334	171	242	413	0	19	19

UNIDADE	TAXA DE OCUPAÇÃO EM MANAUS					
	UTI		LEITOS CLÍNICOS		SALA VERMELHA	
	GERAL	COVID-19	GERAL	COVID-19	GERAL	COVID-19
REDE PÚBLICA	80,57%	51,85%	82,75%	46,82%	87,50%	0,00%
Adulto (total)	84,05%	53,33%	88,46%	50,75%	91,14%	0,00%
Geral	83,97%	55,00%	97,33%	56,54%	94,70%	0,00%
Gestante	91,46%	44,44%	78,05%	9,52%	20,00%	0,00%
Oncológico	100,00%	0,00%	100,00%	0,00%	0,00%	0,00%
Cardíaco	60,61%	0,00%	80,36%	0,00%	0,00%	0,00%
Forças Armadas	0,00%	50,00%	53,33%	29,17%	0,00%	0,00%
Infantil	64,91%	11,11%	57,36%	18,18%	33,33%	0,00%
REDE PRIVADA	88,71%	43,75%	76,09%	24,24%	6,25%	0,00%
TOTAL	82,88%	50,30%	81,17%	41,40%	80,43%	0,00%

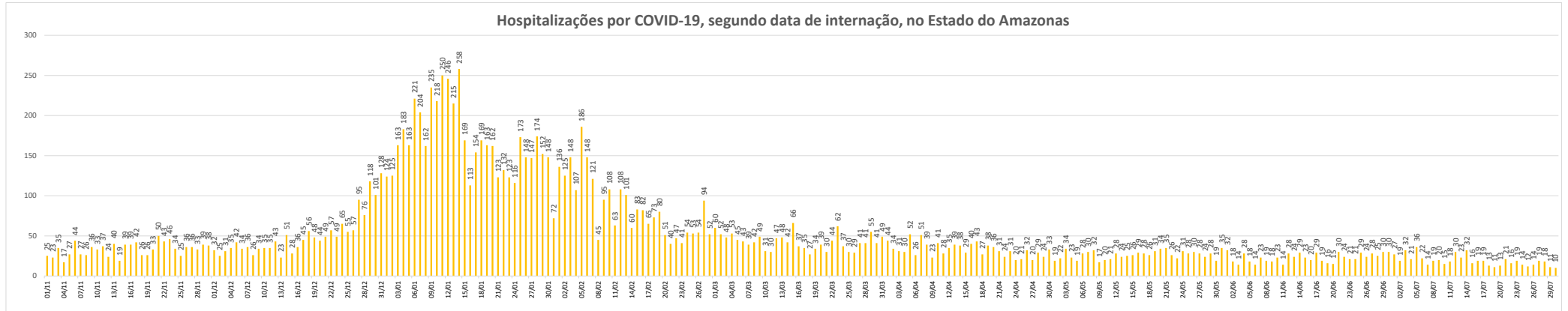
FONTE: Secretaria Estado de Saúde do AMAZONAS - SES/AM.

CAPACIDADE INSTALADA DA REDE ASSISTENCIAL DE SAÚDE NO INTERIOR DO AMAZONAS						
UNIDADE	UCI GERAL			LEITOS CLÍNICOS GERAL		
	OCUPADOS	LIVRES	TOTAL	OCUPADOS	LIVRES	TOTAL
REDE PÚBLICA	12	33	45	581	1.101	1.682
UNIDADE	UCI COVID			LEITOS CLÍNICOS COVID		
	OCUPADOS	LIVRES	TOTAL	OCUPADOS	LIVRES	TOTAL
REDE PÚBLICA	6	160	166	37	890	927

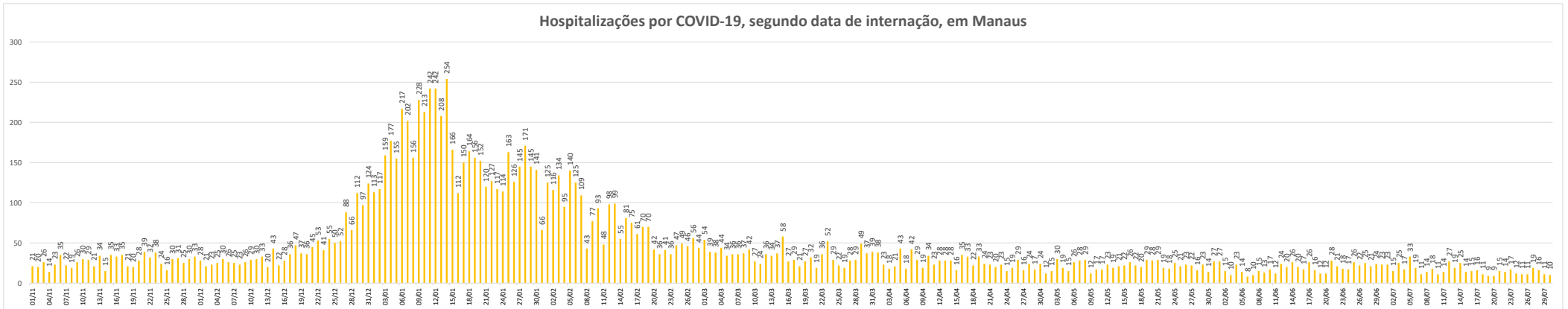
UNIDADE	TAXA DE OCUPAÇÃO NO INTERIOR DO AMAZONAS			
	UCI		LEITOS CLÍNICOS	
	GERAL	COVID-19	GERAL	COVID-19
REDE PÚBLICA	26,67%	3,61%	34,54%	3,99%

FONTE: Secretaria Estado de Saúde do AMAZONAS - SES/AM.

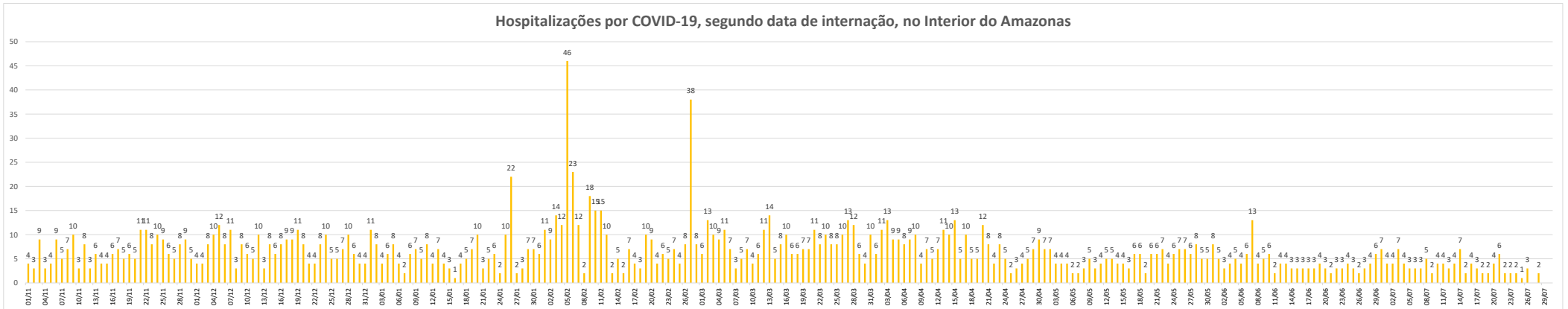
Hospitalizações por COVID-19, segundo data de internação, no Estado do Amazonas



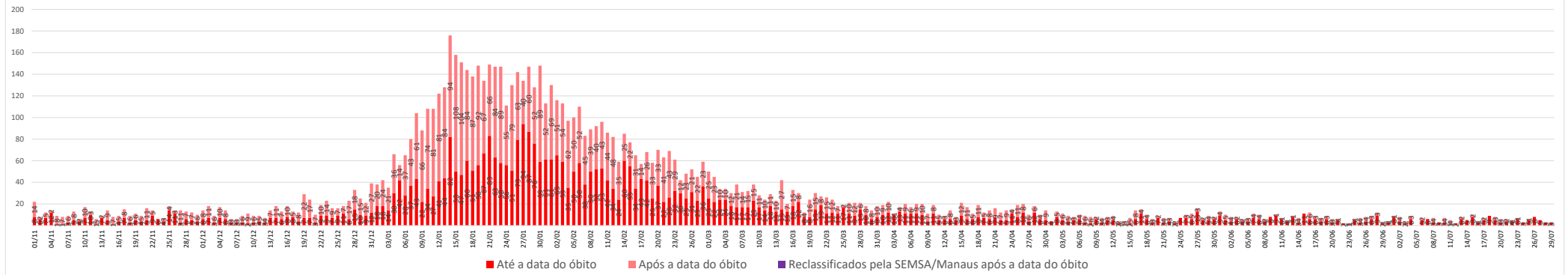
Hospitalizações por COVID-19, segundo data de internação, em Manaus



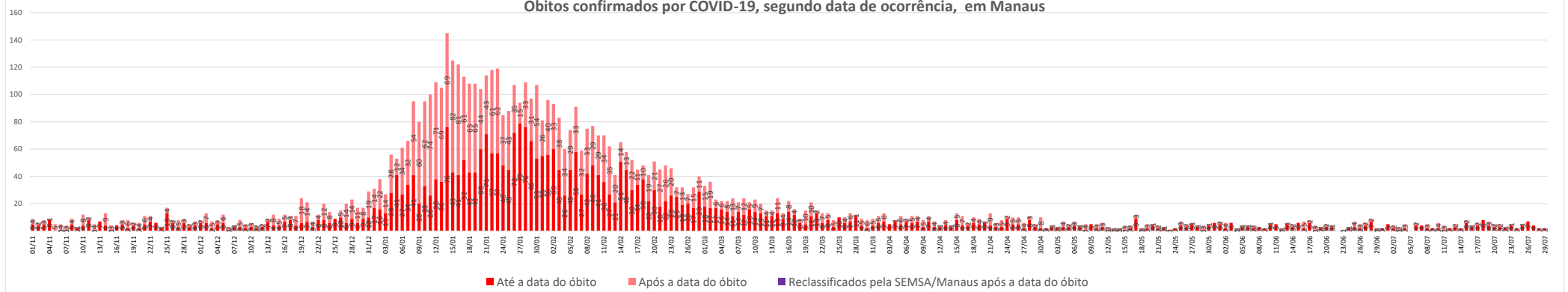
Hospitalizações por COVID-19, segundo data de internação, no Interior do Amazonas



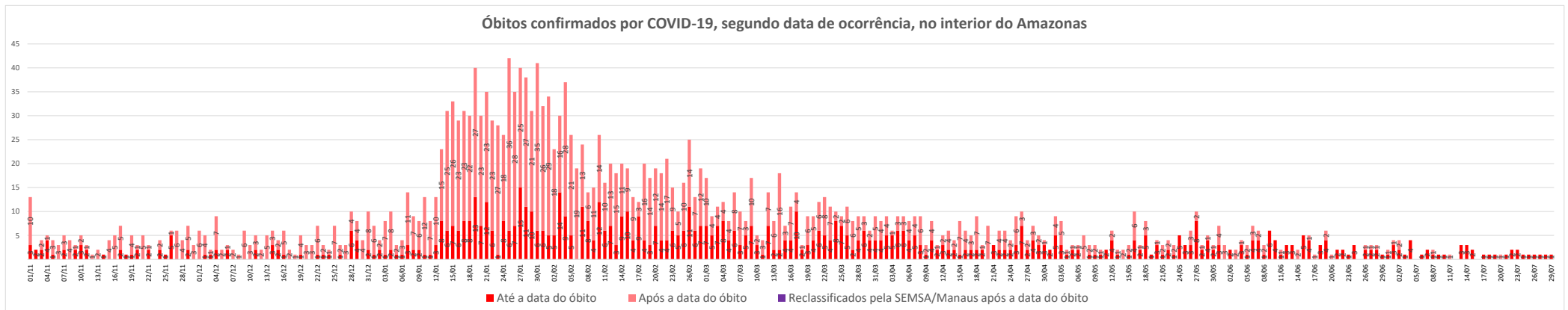
Óbitos confirmados por COVID-19, segundo data de ocorrência, no Estado do Amazonas



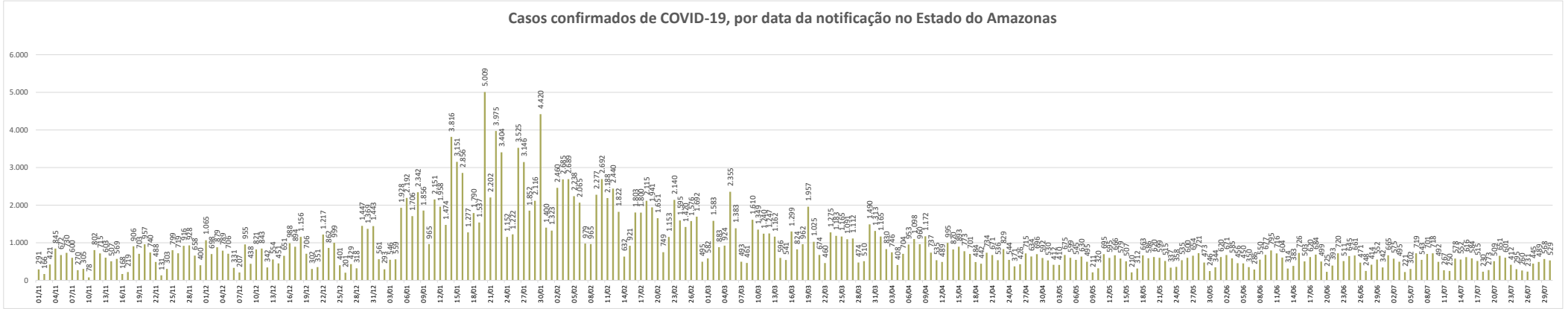
Óbitos confirmados por COVID-19, segundo data de ocorrência, em Manaus



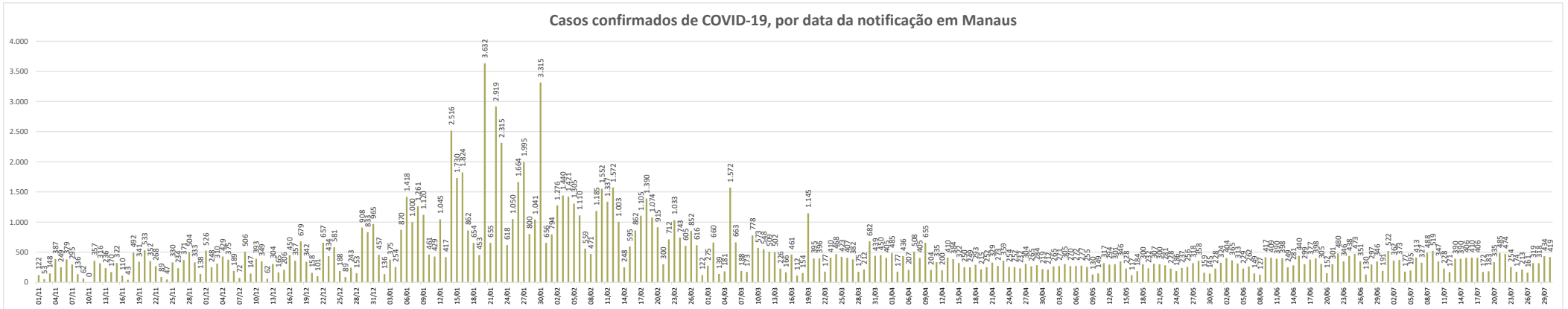
Óbitos confirmados por COVID-19, segundo data de ocorrência, no interior do Amazonas



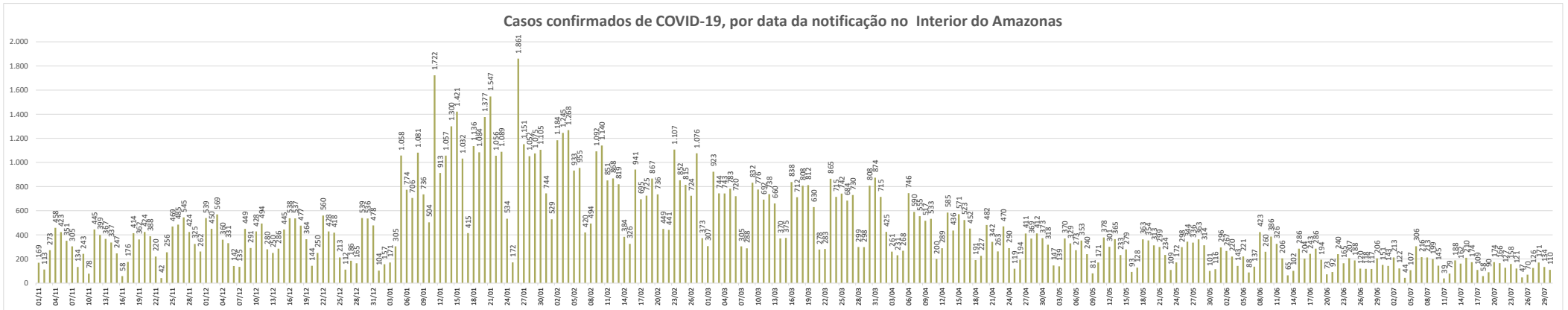
Casos confirmados de COVID-19, por data da notificação no Estado do Amazonas



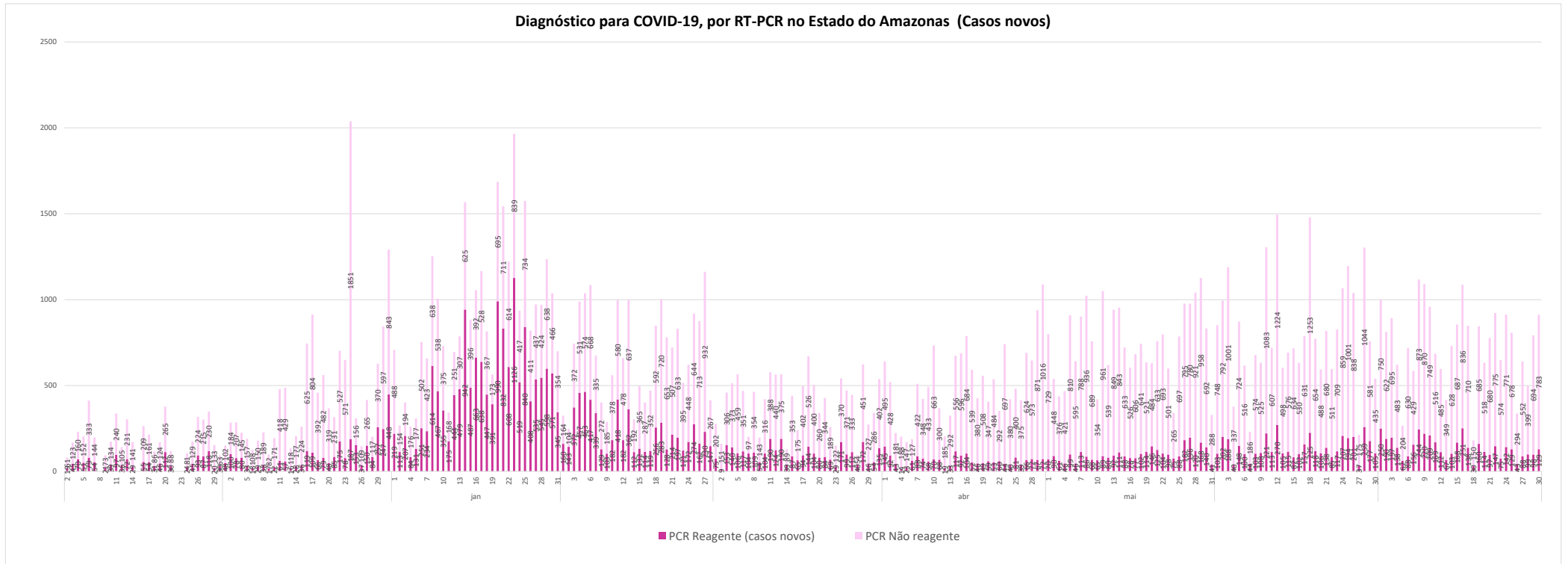
Casos confirmados de COVID-19, por data da notificação em Manaus



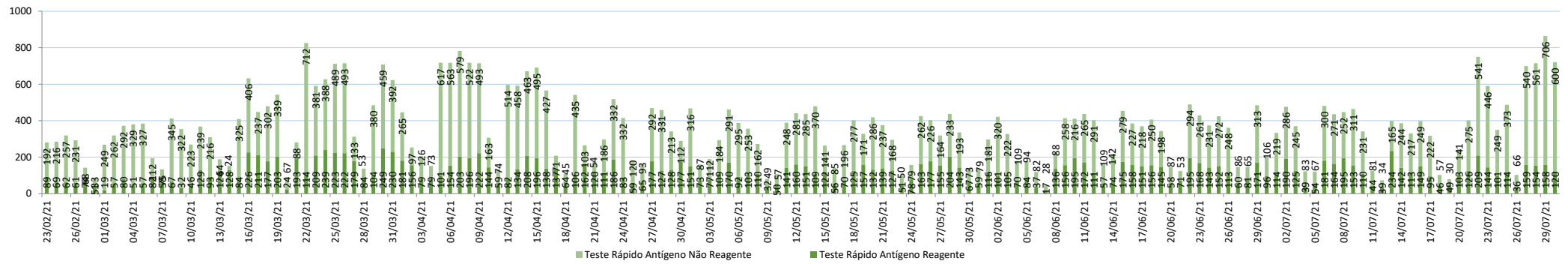
Casos confirmados de COVID-19, por data da notificação no Interior do Amazonas



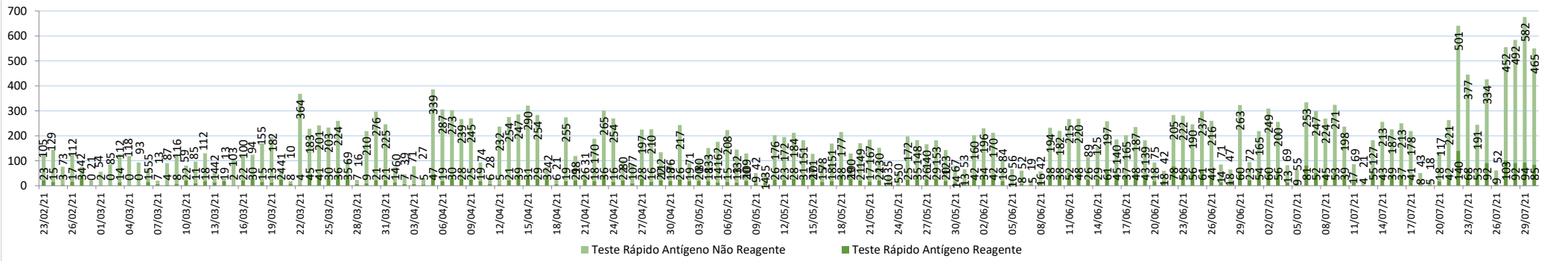
Diagnóstico para COVID-19, por RT-PCR no Estado do Amazonas (Casos novos)



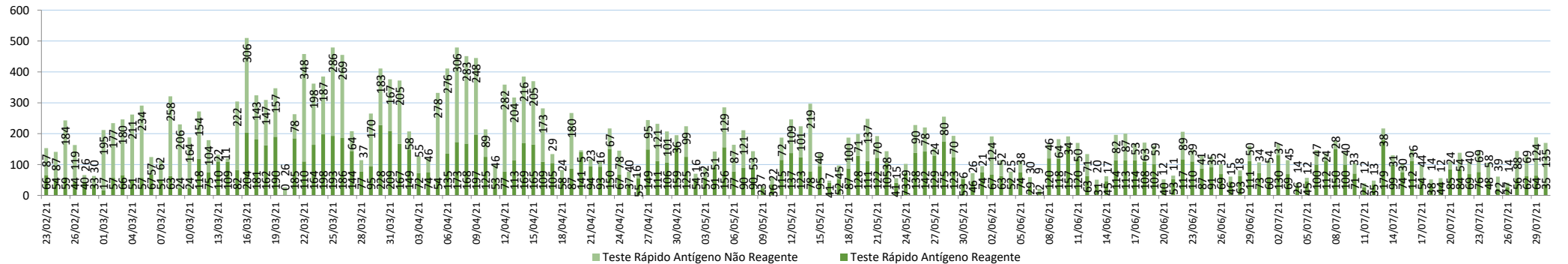
Diagnóstico para COVID-19, por Teste Rápido de Antígeno no Estado do Amazonas

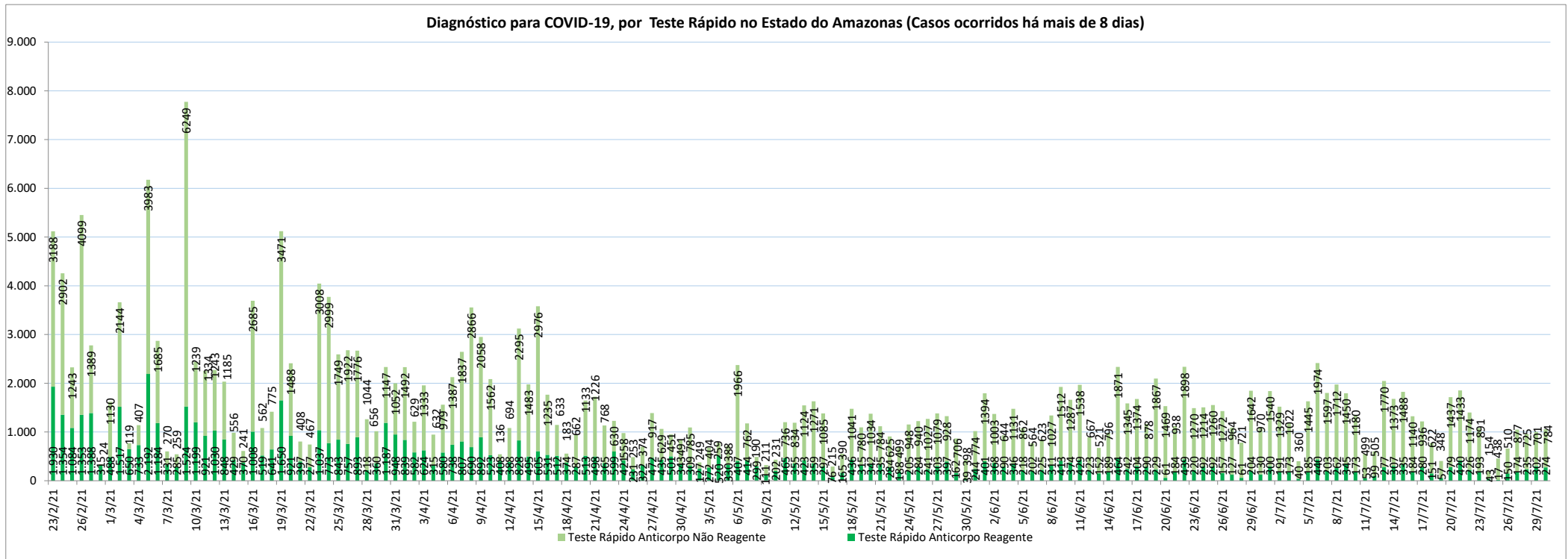


Diagnóstico para COVID-19, por Teste Rápido de Antígeno em Manaus

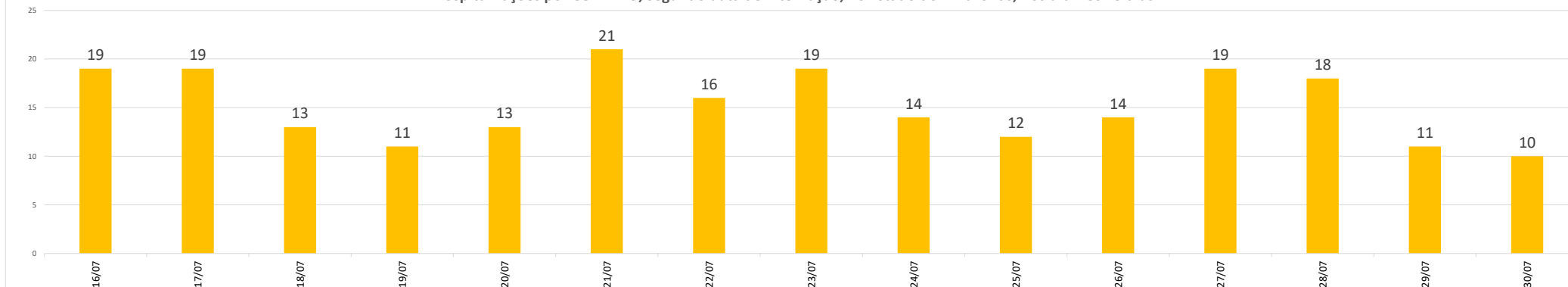


Diagnóstico para COVID-19, por Teste Rápido de Antígeno no Interior do Estado do Amazonas

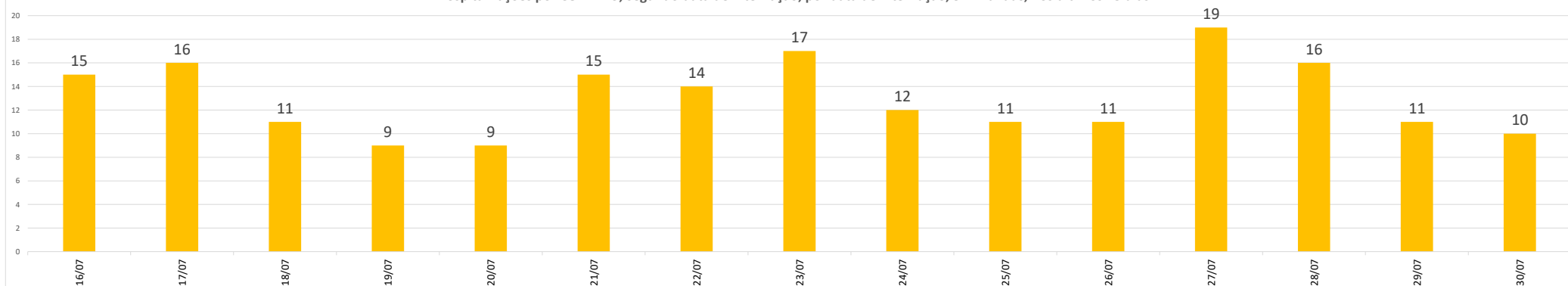




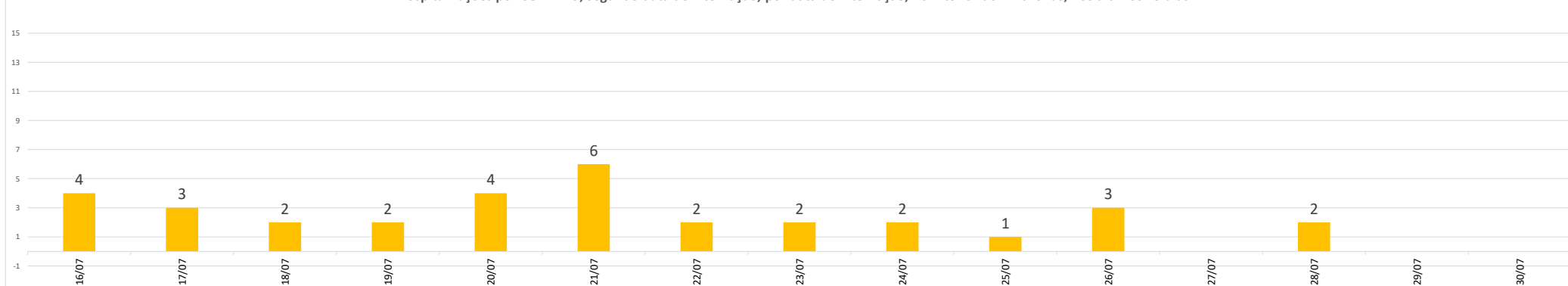
Hospitalizações por COVID-19, segundo data de internação, no Estado do Amazonas, nos últimos 15 dias



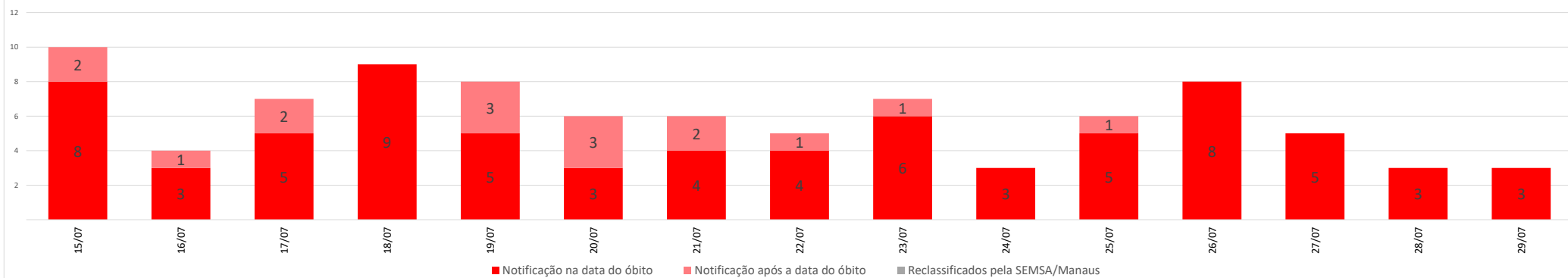
Hospitalizações por COVID-19, segundo data de internação, por data de internação, em Manaus, nos últimos 15 dias



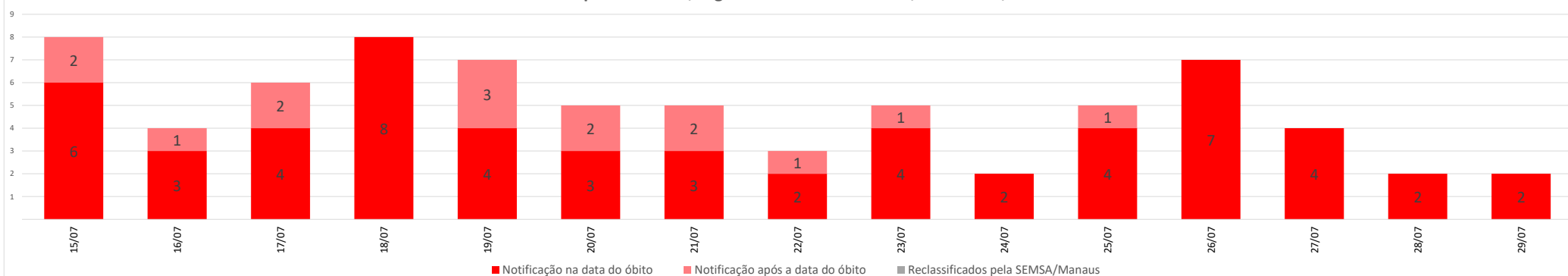
Hospitalizações por COVID-19, segundo data de internação, por data de internação, no Interior do Amazonas, nos últimos 15 dias



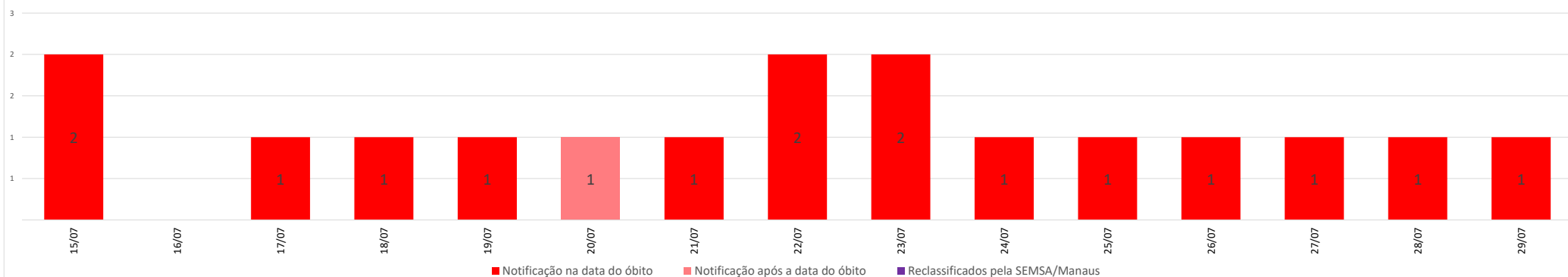
Óbitos confirmados por COVID-19, segundo data de ocorrência, no Estado do Amazonas, nos últimos 15 dias



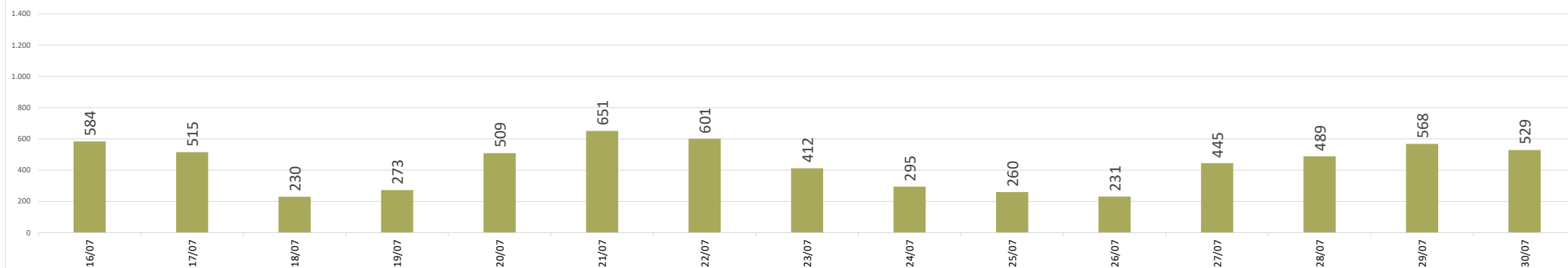
Óbitos confirmados por COVID-19, segundo data de ocorrência, em Manaus, nos últimos 15 dias



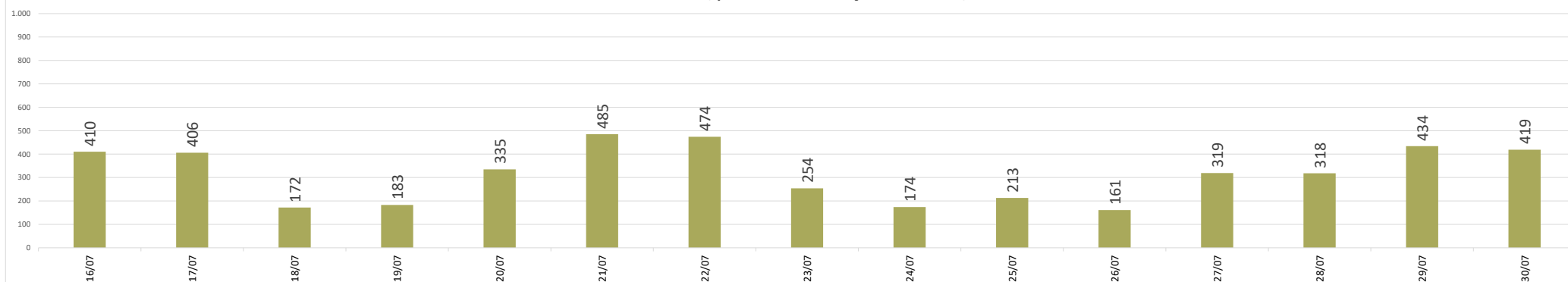
Óbitos confirmados por COVID-19, segundo data de ocorrência, no interior do Amazonas, nos últimos 15 dias



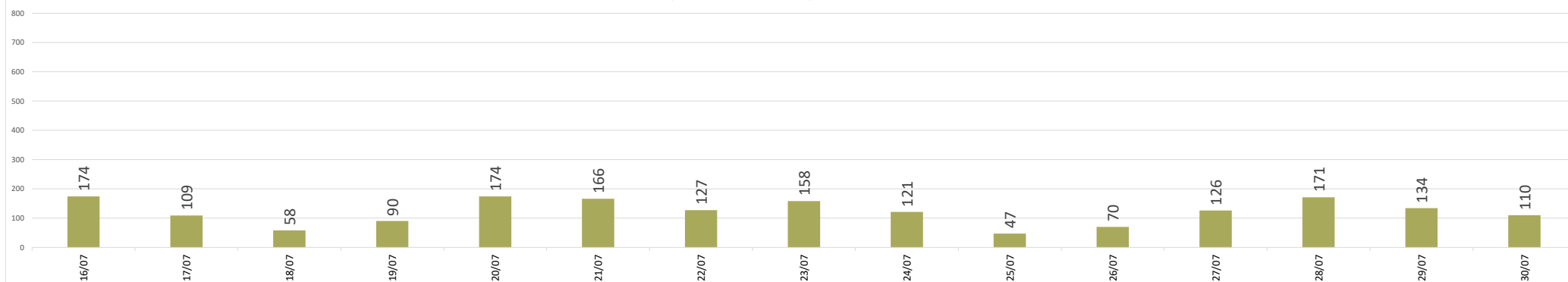
Casos confirmados de COVID-19, por data da notificação no Estado do Amazonas, nos últimos 15 dias



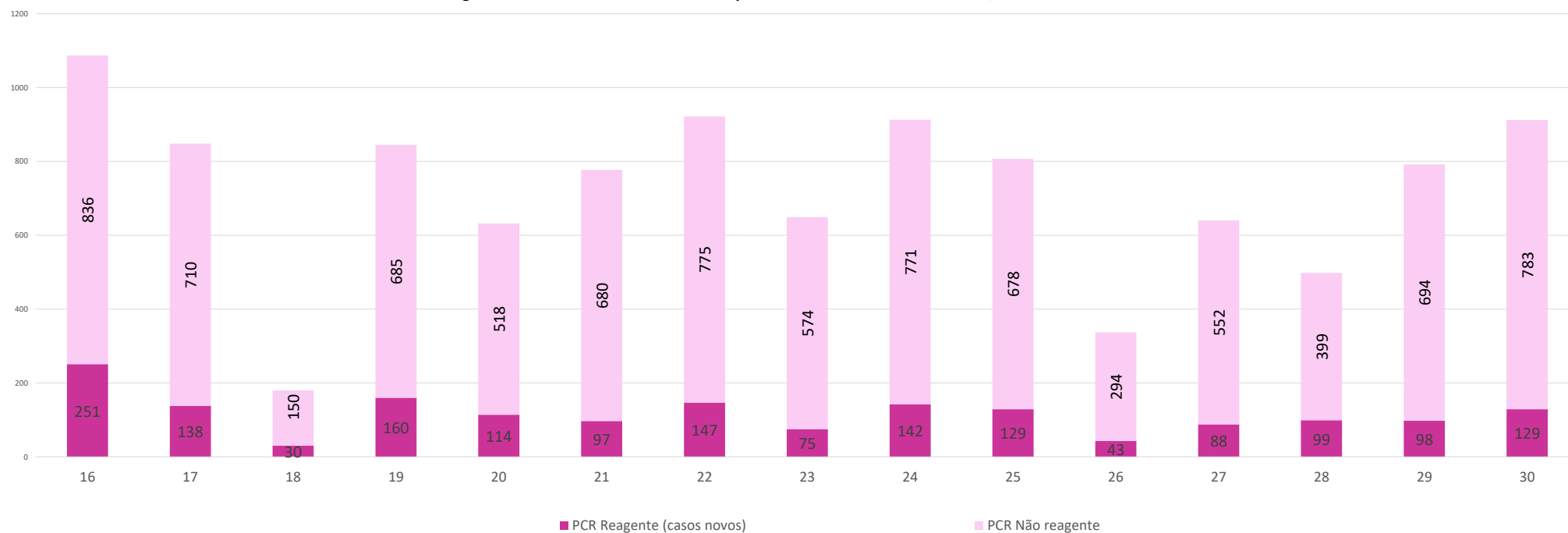
Casos confirmados de COVID-19, por data da notificação em Manaus, nos últimos 15 dias



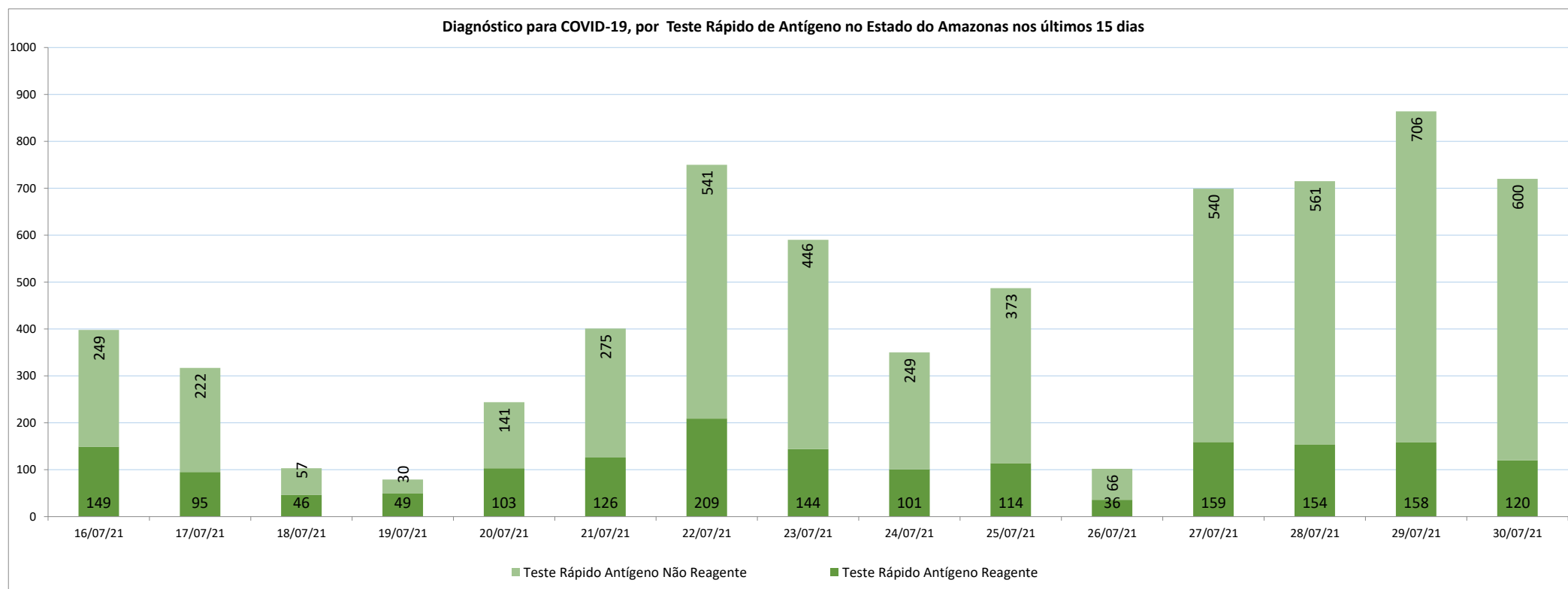
Casos confirmados de COVID-19, por data da notificação no Interior do Amazonas, nos últimos 15 dias



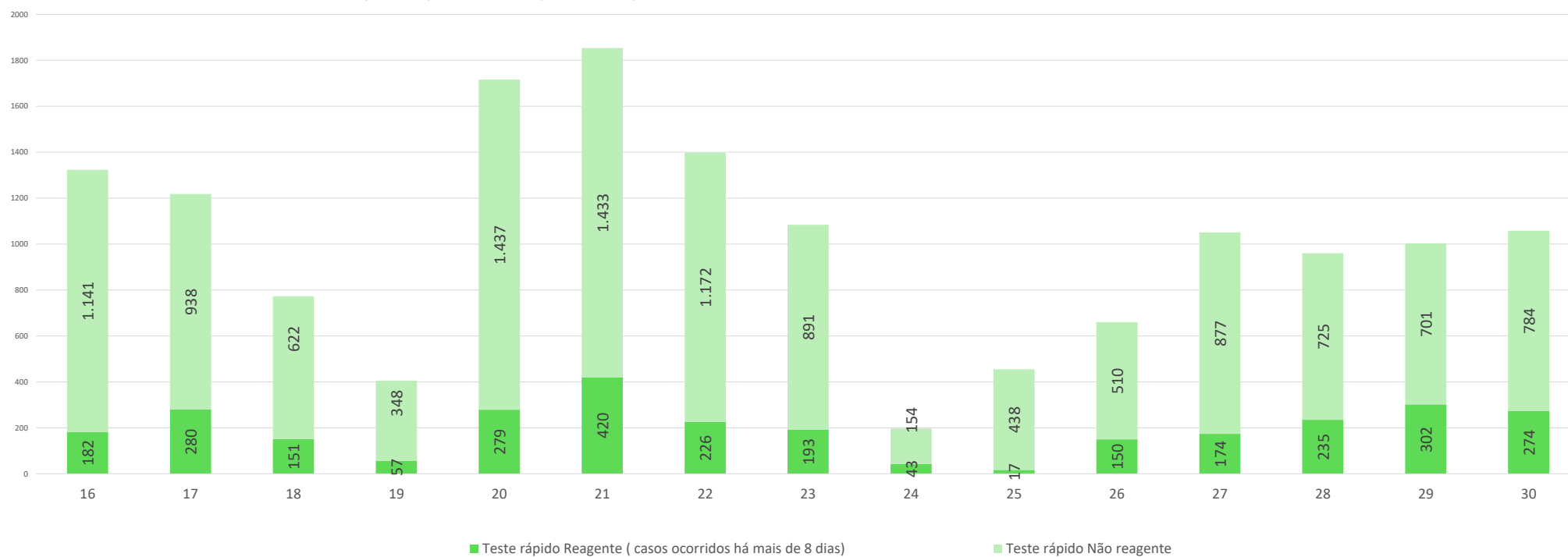
Diagnóstico de casos novos de COVID-19, por RT-PCR no Estado do Amazonas, nos últimos 15 dias



Diagnóstico para COVID-19, por Teste Rápido de Antígeno no Estado do Amazonas nos últimos 15 dias



Diagnóstico para COVID-19, por Teste Rápido no Estado do Amazonas (Casos ocorridos há mais de 8 dias), nos últimos 15 dias



NOTA:

- (1) – Casos em acompanhamento: Casos confirmados, após 14 dias de sintomas, que não evoluíram para óbito e os internados nos últimos 14 dias sem registro de alta ou óbito no SIVEP Gripe.
- (2) – Casos recuperados: Pacientes que tiveram confirmação diagnóstica e saíram do período de isolamento domiciliar ou internação hospitalar. Excluem-se deste cálculo pessoas em isolamento domiciliar, internados e óbitos. Do total de 416375 casos confirmados, 357527 são recuperados e 45325 casos em acompanhamento.
- (3) – Óbitos Reclificados: Óbitos por SRAG não especificados que estavam em investigação e foram encerrados na data de publicações do Boletim com confirmação para o COVID-19, conforme os novos critérios do Ministério da Saúde. Dos 654 óbitos ocorridos nos meses de Abril e Maio em investigação pela SEMSA Manaus, 345 foram reclassificados até a data de hoje.
- (4) – Reforçando o compromisso com a transparência dos dados da COVID-19 no Estado do Amazonas, realizamos alterações no gráfico de óbitos com a finalidade de dar mais clareza aos dados divulgados pela FVS.
- O gráfico óbitos por Covid-19 (págs. 3 e 7) mostra todos os óbitos por COVID-19 na data da ocorrência, classificando-os em: (i) vermelho: óbitos que ocorreram nas últimas 24h que já apresentavam confirmação para COVID-19; (ii) rosa: óbitos que estavam em investigação e que tiveram sua confirmação para COVID-19 após 24 h da ocorrência do óbito; (iii) roxo: óbitos que estavam com diagnóstico para SRAG não especificado e que tiveram sua confirmação para COVID-19 após reclassificados pela SEMSA Manaus.
- A evolução temporal dos óbitos por data de ocorrência, encontra-se disponível também no painel de monitoramento de séries temporais no endereço eletrônico http://www.fvs.am.gov.br/indicadorSalaSituacao_view/69/2, bem como a base de dados individualizada de SRAG atualizada semanalmente.
- (5) Todos os dados divulgados neste boletim, referentes ao município de Manaus, são publicados no site covid-19.manaus.am.gov.br/monitoramento
- (6) – A partir dessa edição, visando compatibilizar os boletins da FVS com as informações publicadas pela SEMSA Manaus, o gráfico de óbitos terá a sua data finalizada no dia anterior, pois serão apresentados segundo a data de ocorrência.
- (7) - Como resultado da reorganização da rede estadual de assistência da Secretaria de Estado da Saúde (Ses-AM), o Boletim Diário Covid-19 da Fundação de Vigilância em Saúde do Amazonas (FVS-AM), passa apresentar as informações de taxa de ocupação geral de leitos com os números de internações com menos de 20 dias (pacientes na fase aguda da doença e em período de transmissão) e de internações superiores a 20 dias (pacientes em fase fora de período de transmissão da doença, mas que ainda necessitam de atendimento hospitalar). Outra informação nova na edição, apontada pela SES-AM, é a separação de internações adultas e infantis, com a finalidade de apresentar com maior precisão a taxa de ocupação de acordo com o perfil de pacientes.**
- (8) – Do total de 62 municípios, os municípios em destaque na cor vermelha na tabela, não enviaram informações para atualização na edição do boletim de hoje.
- (9) – Aos sábados, domingos e feriados, o Laboratório Central de Saúde Pública do Amazonas - LACEN/FVS, manterá sistema de sobreaviso somente para processamento de exames de RT-PCR para Covid-19 nos casos de urgência. Assim, doravante, este boletim não mais apresentará tais resultados aos domingos.
- (10) – As secretarias municipais de saúde não funcionam aos finais de semana, portanto, os dados emitidos no boletim diário nos finais de semana são parciais e sujeito a alterações, que serão atualizadas no primeiro dia útil seguinte.
- (11) - O cabeçalho do boletim diário será colorido de acordo com a fase atual do Risco Epidemiológico da COVID-19 no estado do Amazonas. A fase atual em Manaus é Moderado (fase Laranja) e o interior está no Moderado (fase Laranja).

Monitoramento de COVID-19 em indígenas no Amazonas

http://www.fvs.am.gov.br/indicadorSalaSituacao_view/63/2

Monitoramento do perfil epidemiológico da COVID-19 no Estado do Amazonas

http://www.fvs.am.gov.br/indicadorSalaSituacao_view/60/2

Monitoramento da realização de exames para identificação do Coronavírus

http://www.fvs.am.gov.br/indicadorSalaSituacao_view/62/2

Fonte:

As fontes de dados consultadas foram o Sistema de Informação da Vigilância Epidemiológica da Gripe (SIVEP-Gripe); Gerenciador de Ambiente Laboratorial (GAL); dados do e-SUS notifica; Formulário de Notificação Diária dos Municípios (Google Forms); RedCap Ministério da Saúde; RedCap da Fundação de Vigilância em Saúde do Amazonas; Secretaria Municipal de Limpeza Urbana (SEMULSP); Sistema de Informação sobre Mortalidade (SIM); Centro de Informações Estratégicas em Vigilância em Saúde do Amazonas (CIEVS/FVS-AM); Coordenação Estadual de Controle de Infecção em Serviços de Saúde (CECISS); Secretaria Especial de Saúde Indígena (SESAI/MS); Complexo Regulador /SISTER.

Dados atualizados em 30/7/2021 as 10:00

NOTA: ESTE BOLETIM É FECHADO DIARIAMENTE AS 10:00 AS INFORMAÇÕES PODEM DIVERGIR DAS INFORMAÇÕES DIVULGADAS POSTERIORMENTE PELOS MUNICÍPIOS

DADOS PRELIMINARES SUJEITOS A REVISÃO.

Av. Torquato Tapajós, 4010 - Colônia Santo Antônio
Fone: (92) 3182 - 8550 / 3182 - 8551
Manaus-AM-CEP 69093-018 / CNPJ: 07.141.411/0001-46
Site: www.fvs.am.gov.br
E-mail: dipre@fvs.am.gov.br

Fundação de
Vigilância em
Saúde do Amazonas

